

LE RELIEF

Définition : le relief est l'ensemble des creux et des bosses qui forment la surface de la Terre.

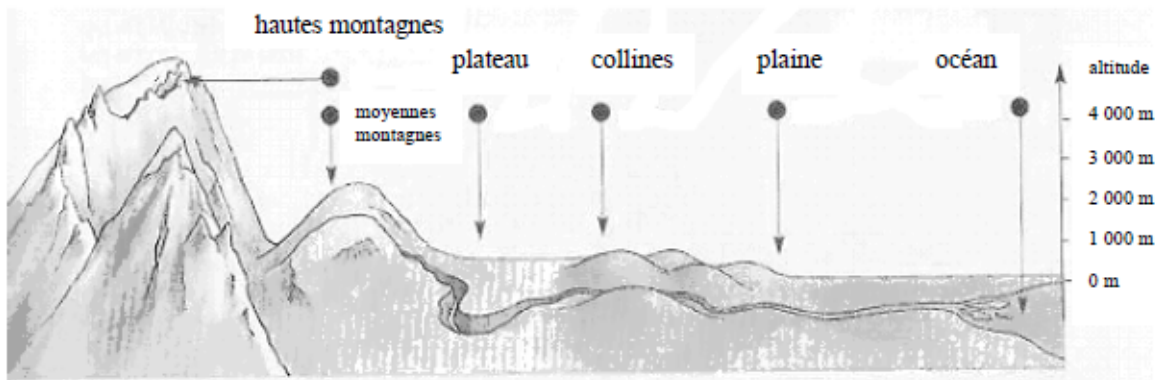
En France, il y a un relief varié qui dépend de l'altitude. Plus on se rapproche des mers et des océans et plus l'altitude diminue.

Définition : l'altitude est la hauteur d'un point par rapport au niveau de la mer.

Les principaux éléments du relief sont :

- la montagne : bosse du relief à une altitude supérieure à 600 m.
- la colline : bosse du relief à une altitude comprise entre 50m et 600m.
- la plaine : étendue de terrain plat et peu élevée.
- le plateau : étendue de terrain plat et élevée. La rivière coule et creuse la vallée.
- la vallée : un espace allongé, en creux, souvent entre deux montagnes, au fond duquel coule une rivière.

LE RELIEF ET L'ALTITUDE



1. Dans le calcul de l'altitude, quel élément se trouve à l'altitude 0 et sert de repère ?

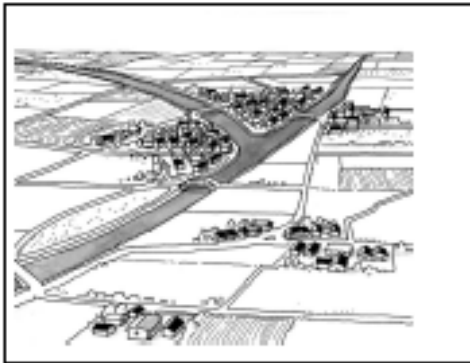
2. La plaine se trouve-t-elle à une altitude supérieure ou inférieure à 500 m ?

3. Quelle est la différence entre une plaine et un plateau ?


LES FORMES DU RELIEF

Ecris la légende qui correspond à chaque forme de relief :

montagne, vallée, colline, plaine, plateau




1. _____



2. _____



3. _____



4. _____



5. _____

