

La Terre : Globe, planisphère, lignes imaginaires

Le Globe terrestre

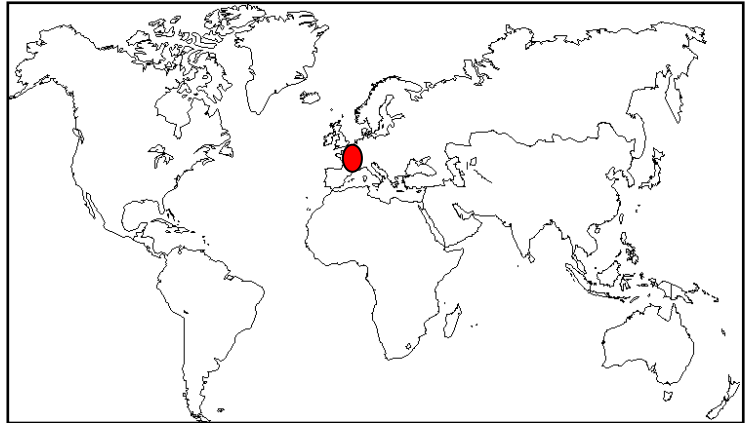
C'est une maquette de notre planète à une échelle très réduite.



Le planisphère

Un planisphère est une représentation à plat de notre planète. Il permet de voir l'ensemble de notre planète en un coup d'œil.

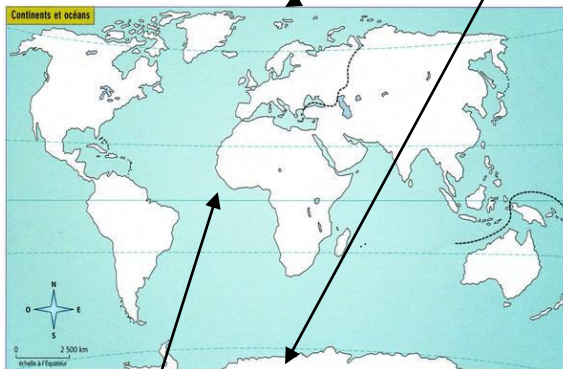
Un planisphère centré sur l'Europe :



Les lignes imaginaires

Pour se repérer, les géographes utilisent des repères :

- Le sommet de la terre est appelé **pôle nord**
- L'autre extrémité est s'appelle le **pôle sud**



- **l'équateur** sépare la Terre entre deux moitiés

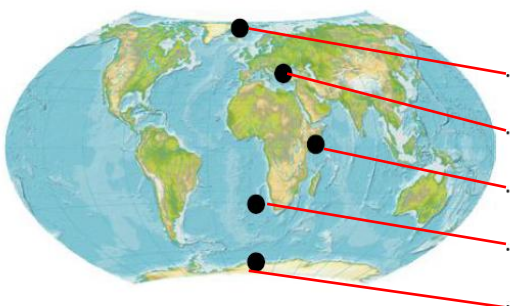
Un planisphère centré sur l'Amérique :



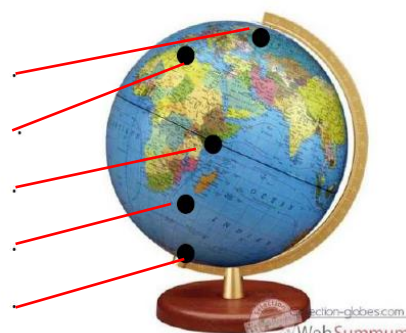
Comment peut-on représenter la Terre ? **On peut représenter la terre avec un globe terrestre et avec un planisphère.**

Quels sont les avantages d'un planisphère ? **On voit toute la terre en un coup d'œil, c'est plus pratique car c'est à plat.**

Relie chaque mot à la partie du document qui correspond



- Pôle nord
- Hémisphère nord
- Equateur
- Hémisphère sud
- Pôle sud

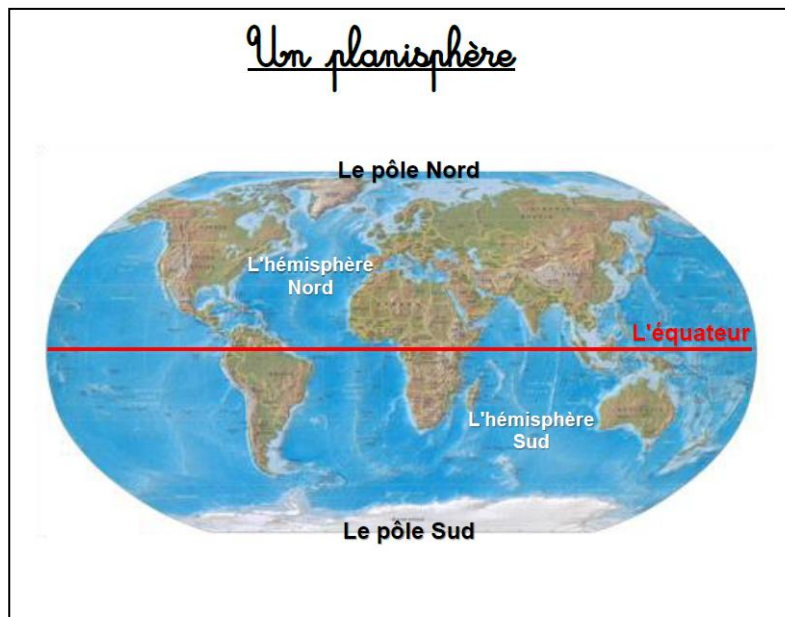


La Terre : représentations et lignes imaginaires

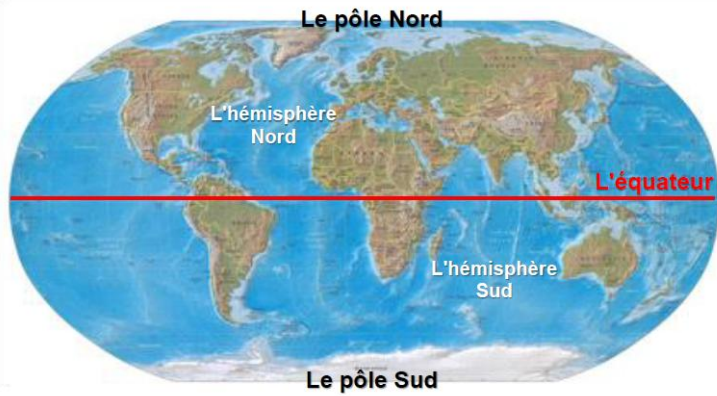
La Terre a la forme d'une sphère. Pour la représenter, en géographie, on utilise un globe terrestre qui est une maquette de notre planète ou un planisphère qui est une représentation à plat de la Terre.

Pour se repérer sur notre planète, les géographes utilisent des repères :

- Les pôles au nord et au sud
- L'Equateur qui sépare la Terre en deux hémisphères (l'hémisphère nord et l'hémisphère sud)



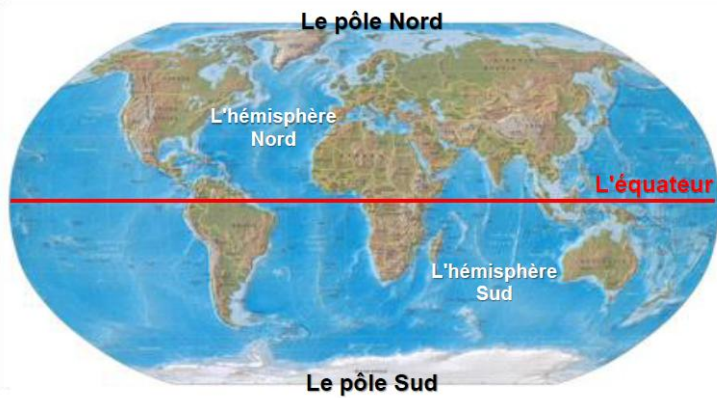
Un planisphère



Un globe terrestre



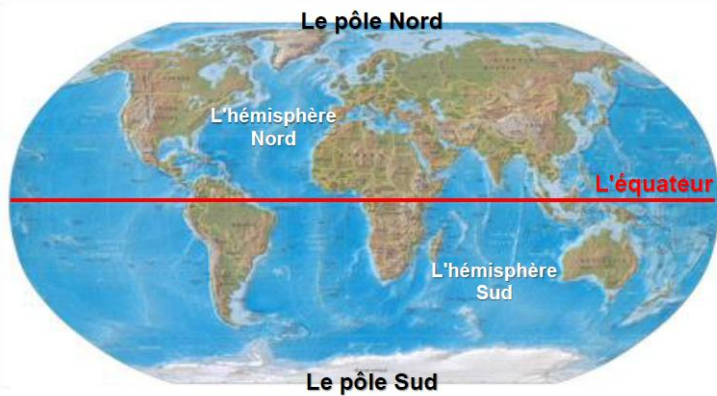
Un planisphère



Un globe terrestre



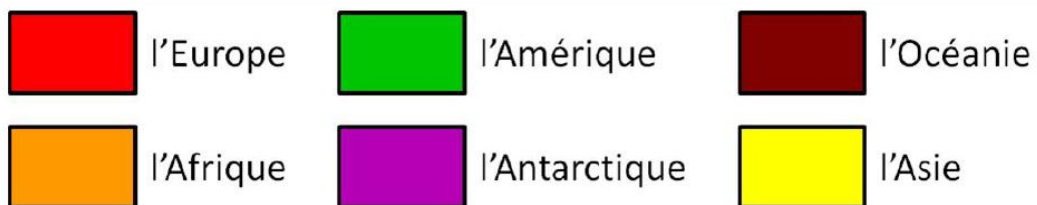
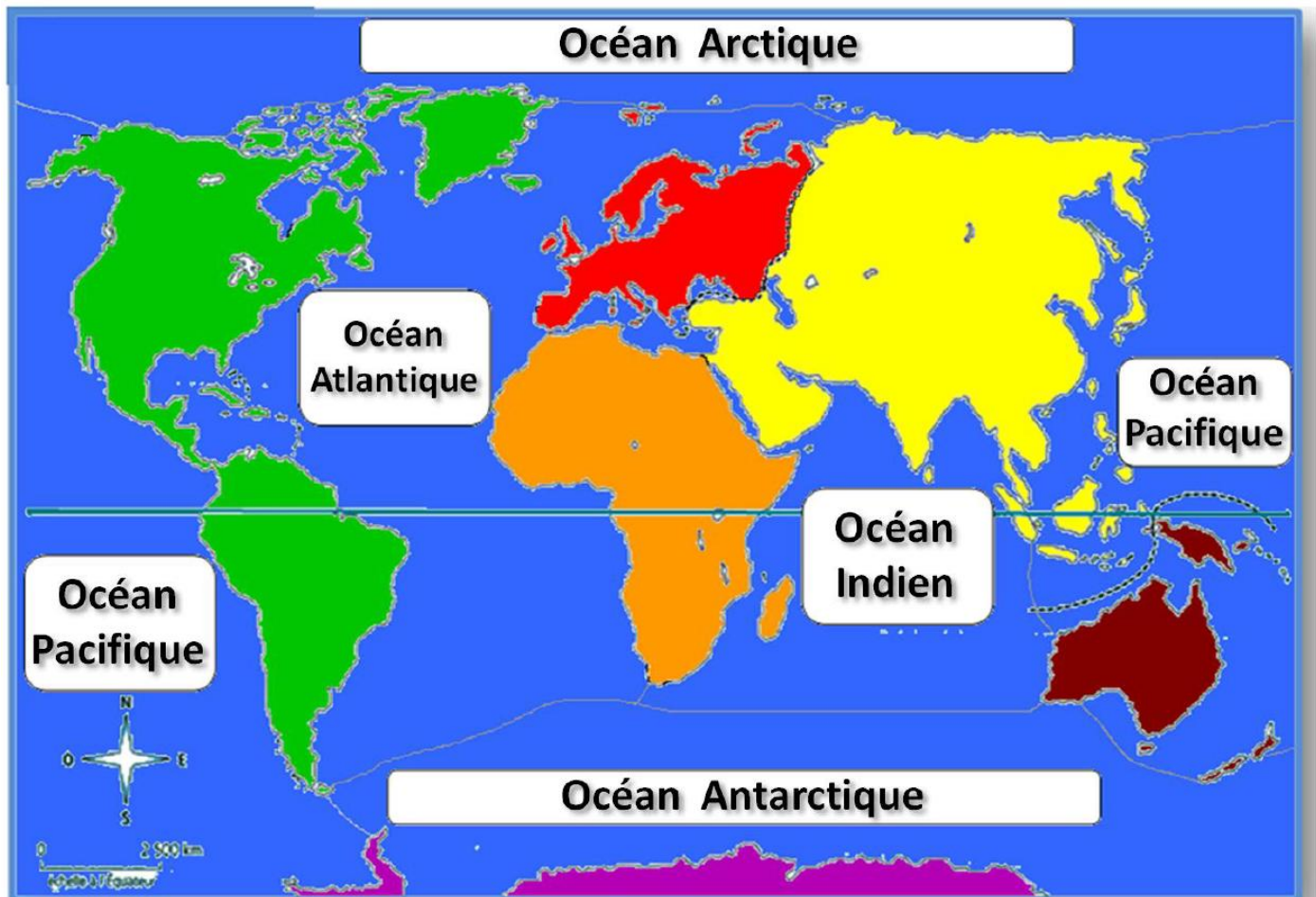
Un planisphère



Un globe terrestre



Continents et océans

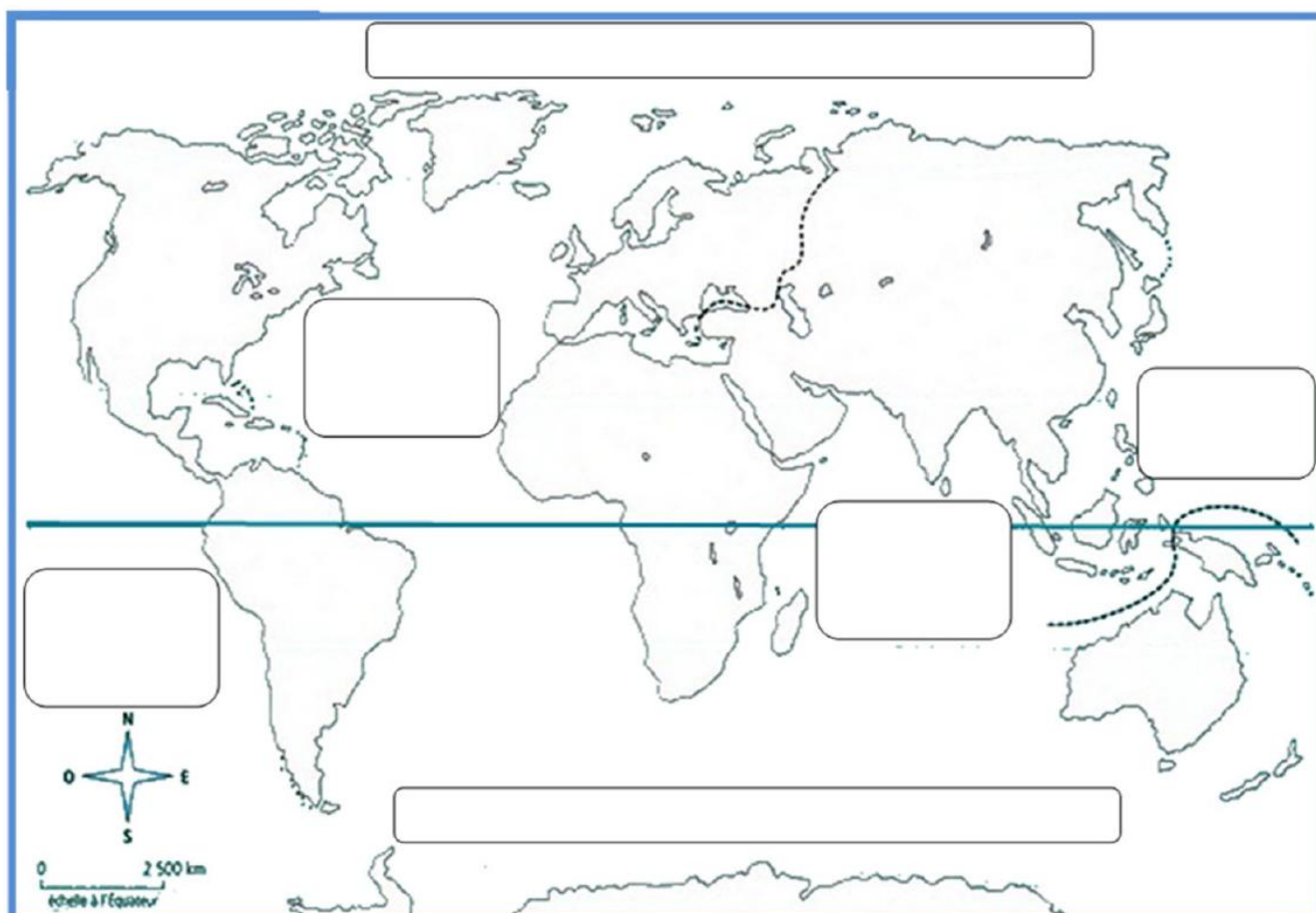


La Terre est en grande partie recouverte par les mers et les océans : ils occupent les trois quarts du globe.

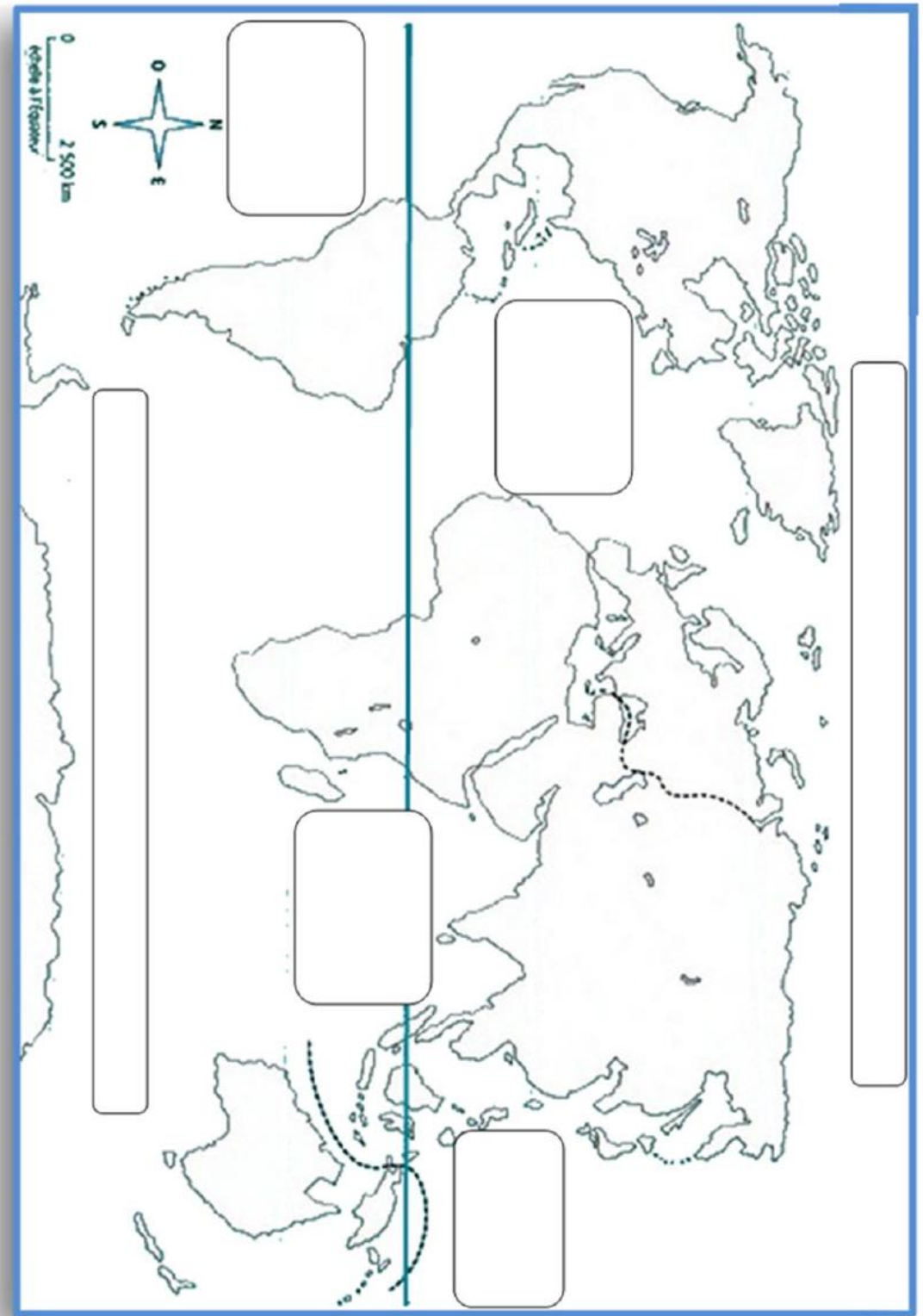
- Les plus grands océans sont l'Océan Indien, l'Océan Atlantique, l'Océan Pacifique.
- Il y a également au nord l'Océan Glacial Arctique et au sud l'Océan Glacial Antarctique.

La Terre compte 6 continents :

- L'Amérique, l'Europe, l'Asie et l'Afrique se présentent comme d'immenses terres.
- L'Océanie est un ensemble d'îles.
- Le pôle Sud est occupé par un continent recouvert de glace : l'Antarctique. Il n'y a pas de continent au pôle Nord, seulement de la glace).



- | | | | | | |
|----------------------|-----------|----------------------|---------------|----------------------|-----------|
| <input type="text"/> | l'Europe | <input type="text"/> | l'Amérique | <input type="text"/> | l'Océanie |
| <input type="text"/> | l'Afrique | <input type="text"/> | l'Antarctique | <input type="text"/> | l'Asie |



l'Europe

l'Amérique

l'Océanie

l'Afrique

l'Antarctique

l'Asie